

Direzione Provinciale di Messina  
Ufficio Provinciale - Territorio

## **Publicizzazione dei nuovi dati censuari delle particelle catastali oggetto di aggiornamento a seguito delle dichiarazioni rese agli organismi pagatori nell'anno 2018**

(ai sensi dell'art. 2, comma 33, del decreto legge 3 ottobre 2006, n. 262, convertito con modificazioni  
dalla legge 24 novembre 2006, n. 286, e successive modificazioni e integrazioni)

---

Nella *Gazzetta Ufficiale* del **28 dicembre 2018** è prevista la pubblicazione del comunicato dell'Agenzia delle Entrate contenente gli elenchi dei Comuni per i quali è stato completato l'aggiornamento delle particelle oggetto di variazioni colturali nell'anno 2018.

L'aggiornamento delle informazioni censuarie relative ai terreni iscritti nella banca dati catastale è stato effettuato, ai sensi dell'art. 2, comma 33, del decreto legge 3 ottobre 2006, n. 262, sulla base degli elenchi forniti da Agea (Agenzia per le erogazioni in agricoltura), che li ha prodotti tenendo conto delle dichiarazioni rese, nell'anno 2018, agli organismi pagatori riconosciuti ai fini dell'erogazione dei contributi agricoli.

**Come consultare gli aggiornamenti** - Gli elenchi delle particelle aggiornate<sup>1</sup> sono disponibili anche sul sito *internet* dell'Agenzia delle Entrate. Inoltre, nei 60 giorni successivi alla data di pubblicazione nella *Gazzetta Ufficiale*, possono essere consultati presso l'albo *on line* del Comune di competenza, nonché presso la sede della Direzione Provinciale/dell'Ufficio Provinciale – Territorio di Messina sito in via Garibaldi, 120, dal lunedì al venerdì, dalle ore 08:00 alle ore 12:30.

**In caso di incoerenza** - I contribuenti che riscontrano delle incoerenze nell'aggiornamento possono presentare una richiesta di riesame in autotutela. La richiesta non interrompe o sospende il termine di 120 giorni ai fini della presentazione dell'eventuale ricorso.

I ricorsi avverso la variazione dei redditi, ai sensi dell'articolo 2, comma 2, del decreto legislativo 31 dicembre 1992, n. 546, e successive modificazioni, possono essere proposti entro centoventi giorni dalla data di pubblicazione nella *Gazzetta Ufficiale* del comunicato dell'Agenzia di cui sopra. Dal 1° gennaio 2016, il ricorso produce anche gli effetti di un reclamo e può contenere una proposta di mediazione.

Messina, 13 dicembre 2018

---

<sup>1</sup> Gli elenchi, per ogni particella, riportano gli identificativi catastali (Provincia, Comune, Sezione, Foglio e particella), la qualità colturale catastale, la classe, la superficie, i redditi dominicale ed agrario, nonché il simbolo di deduzione ove presente.



A tal fine preciso che, nell'anno 20\_\_\_ , è stato dichiarato all'Organismo pagatore (es. Agea) che sulle particelle/porzioni colturali era coltivata la specie vegetale \_\_\_\_\_, corrispondente alla qualità catastale \_\_\_\_\_, per il seguente motivo (*barrare le caselle riferite alle modalità di coltura che interessano*):

è presente la risorsa irrigua

la specie vegetale presente sul terreno nell'anno 20\_\_\_ è inserita in un contesto di rotazione agraria di colture

*ortive*  *seminative*

altro (*specificare*) \_\_\_\_\_

\_\_\_\_\_  
\_\_\_\_\_  
\_\_\_\_\_  
\_\_\_\_\_

Luogo e data \_\_\_\_\_

Firma \_\_\_\_\_



Messina, 13 dicembre 2018

Direzione Provinciale di Messina  
Ufficio Provinciale - Territorio

Al Sindaco del Comune di  
**Motta d'Affermo**

Prot. n. 216523

Allegati: 3

**Oggetto:** *Attività di pubblicizzazione degli elenchi di particelle oggetto di variazioni culturali, ai sensi dell'art. 2, comma 33, del decreto-legge 3 ottobre 2006, n. 262, convertito, con modificazioni, dalla legge 24 novembre 2006, n. 286, e successive modificazioni e integrazioni.*

Premesso che:

- l'art. 2, comma 33, del decreto legge 3 ottobre 2006, n. 262, convertito con modificazioni dalla legge 24 novembre 2006, n. 286, e successive modificazioni e integrazioni, ha stabilito che la banca dati catastale viene aggiornata sulla base dei dati contenuti nelle dichiarazioni sull'uso del suolo delle particelle, rese agli *organismi pagatori* dai soggetti interessati nel corso dell'anno e messe a disposizione dall'Agea;
- la legge 29 novembre 2007, n. 222, di conversione del decreto-legge 1 ottobre 2007, n. 159, prevede che "In deroga alle vigenti disposizioni ed in particolare all'articolo 74, comma 1, della legge 21 novembre 2000, n. 342 l'Agenzia del territorio, (ora Agenzia delle Entrate) con apposito comunicato da pubblicare nella Gazzetta Ufficiale, rende noto, per ciascun comune, il completamento delle operazioni e provvede a pubblicizzare, per i sessanta giorni successivi alla pubblicazione del comunicato, presso i comuni interessati, tramite gli uffici provinciali e sul proprio sito internet, i risultati delle relative operazioni catastali di aggiornamento";
- la pubblicazione dei risultati delle operazioni catastali aggiornate con i nuovi redditi è eseguita all'albo *on line* dei Comuni, ai sensi dell'art. 32 della legge 18 giugno 2009, n. 69;

con la presente si consegnano a codesto Comune gli atti oggetto di pubblicizzazione, in formato *pdf*, costituiti da: un *manifesto*, un *modello di segnalazione di incoerenze* e da 1 *elenco* di n. 10 pagine (cfr. allegati). Nell'elenco sono riportati - in ordine crescente di foglio - per ogni particella variata, per intero o per una sua porzione, oltre agli identificativi catastali (Provincia, Comune, sezione, foglio e particella) la

qualità colturale catastale, la classe, la superficie ed i redditi dominicale ed agrario, nonché il simbolo di deduzione ove presente.

I suddetti atti devono essere consultabili, a partire dalla data di ricevimento di tale documentazione e fino ad almeno i sessanta giorni successivi alla data di pubblicazione sulla *Gazzetta Ufficiale* dell'apposito *comunicato*, richiamato dalla normativa citata in premessa. La pubblicazione del *comunicato* è prevista in data **28 dicembre 2018**, salvo diversa comunicazione.

A tale specifico scopo, codesto Comune vorrà assicurare, nel periodo suddetto, la pubblicizzazione degli atti in argomento, garantendo - di norma - l'accesso agli interessati, almeno in tutti i giorni lavorativi.

Si confida che i dati di cui trattasi siano opportunamente pubblicizzati, anche mediante l'affissione di manifesti (di cui si allega un *fac-simile*) nei luoghi normalmente utilizzati per le comunicazioni di interesse della cittadinanza.

**Al termine della pubblicizzazione, gli elenchi dovranno essere restituiti a questa Direzione Provinciale/Ufficio Provinciale - Territorio, con attestazione dell'avvenuta pubblicizzazione e l'indicazione, in particolare, delle date di inizio e fine.**


La *Richiesta di esercizio dell'autotutela – Variazioni colturali*, allegata e da pubblicare all'albo *on line*, è resa disponibile ai soggetti obbligati alla dichiarazione in Catasto per gli immobili in argomento, nel caso in cui abbiano osservazioni da formulare.

Per qualsiasi informazione è possibile rivolgersi al funzionario referente dello scrivente Ufficio, Arch. Diego Battaglia, tel. 090 9413196, indirizzo e-mail [diego.battaglia@agenziaentrate.it](mailto:diego.battaglia@agenziaentrate.it).

Distinti saluti.

Messina li, 13 dicembre 2018

IL CAPO UFFICIO  
per il dirigente ad *interim*  
(Tommaso Priolo)  
Il funzionario delegato  
(Salvatore Francesco Bracciorosso)



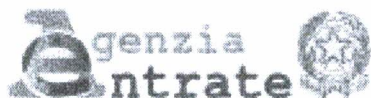
Per il Comune di Motta d'Affermo  
Inizio affissione il \_\_\_\_\_

IL SINDACO

Ricevuto<sup>1</sup> il \_\_\_\_\_

<sup>1</sup> La presente nota è prodotta in duplice copia, una delle quali sarà restituita all'Ufficio con valore di ricevuta e di assicurazione di inizio pubblicizzazione nel termine prestabilito.

Data: 07/12/18 10:12:50



Direzione provinciale di MESSINA

Ufficio provinciale – Territorio

**Particelle catastali aggiornate sulla base del contenuto delle dichiarazioni presentate agli Organismi Pagatori nell'anno 2018 (ai sensi del comma 33 dell'art. 2 del D.L. 3.10.2006, n. 262, convertito con modificazioni dalla legge 24.11.2006, n. 286, e successive modificazioni)**

**Comune di MOTTA D'AFFERMO (Codice nazionale: F773)**

**TOTALE PARTICELLE: 182**

DATI IDENTIFICATIVI				DATI DI CLASSAMENTO							
N.	Foglio	Part	Porz	Qualità	Classe	Superficie (m <sup>2</sup> )			Deduzioni	Reddito dominicale (€)	Reddito agrario (€)
						Ha	Are	Ca			
1	1	13		91-PASCOLO	1		52	10		5,38	1,35
2	1	22		91-PASCOLO	1		19	70		2,03	0,51
3	1	37		91-PASCOLO	1		6	70		0,69	0,17
4	1	50		91-PASCOLO	1		13	10		1,35	0,34
5	1	143	AA	91-PASCOLO	1		15	59		1,61	0,40
	1	143	AB	92-PASCOLO ARB	U		4	11		0,42	0,21
6	1	226	AA	36-ULIVETO	2		24	32		18,84	9,42
	1	226	AB	92-PASCOLO ARB	U		0	58		0,06	0,03
7	1	232	AA	36-ULIVETO	2		2	51		1,94	0,97
	1	232	AB	92-PASCOLO ARB	U		0	59		0,06	0,03
8	1	233	AA	36-ULIVETO	2		14	65		11,35	5,67
	1	233	AB	92-PASCOLO ARB	U		2	45		0,25	0,13
9	1	252		36-ULIVETO	2		18	10		14,02	7,01
10	1	267		92-PASCOLO ARB	U		5	90		0,61	0,30
11	1	274	AA	36-ULIVETO	3		11	39		7,65	3,82
	1	274	AB	92-PASCOLO ARB	U		9	21		0,95	0,48
12	1	284	AA	36-ULIVETO	2		3	80		2,94	1,47
	1	284	AB	92-PASCOLO ARB	U		0	30		0,03	0,02
13	1	301	AA	36-ULIVETO	2		13	34		10,33	5,17
	1	301	AB	92-PASCOLO ARB	U		0	86		0,09	0,04
14	1	304	AA	36-ULIVETO	2		0	25		0,19	0,10
	1	304	AB	92-PASCOLO ARB	U		4	15		0,43	0,21
15	1	336	AA	36-ULIVETO	1		9	48		9,30	4,41
	1	336	AB	91-PASCOLO	1		0	50		0,05	0,01
	1	336	AC	92-PASCOLO ARB	U		0	2		0,01	0,01
16	1	337	AA	36-ULIVETO	1		2	31		2,27	1,07
	1	337	AB	92-PASCOLO ARB	U		8	89		0,92	0,46
17	2	1	AA	36-ULIVETO	1		32	40		31,79	15,06
	2	1	AB	91-PASCOLO	1		0	10		0,01	0,01
18	2	6	AA	36-ULIVETO	1		9	97		9,78	4,63
	2	6	AB	91-PASCOLO	1		0	49		0,05	0,01
	2	6	AC	92-PASCOLO ARB	U		0	4		0,01	0,01
19	2	10	AA	36-ULIVETO	1		13	43		13,18	6,24

## Direzione provinciale di MESSINA

## Ufficio provinciale – Territorio

Particelle catastali aggiornate sulla base del contenuto delle  
dichiarazioni presentate agli Organismi Pagatori nell'anno 2018  
(ai sensi del comma 33 dell'art. 2 del D.L. 3.10.2006, n. 262, convertito con  
modificazioni dalla legge 24.11.2006, n. 286, e successive modificazioni)

Comune di MOTTA D'AFFERMO (Codice nazionale: F773)

TOTALE PARTICELLE: 182

DATI IDENTIFICATIVI				DATI DI CLASSAMENTO							
N.	Foglio	Part	Porz	Qualità	Classe	Superficie (m <sup>2</sup> )			Deduzioni	Reddito dominicale (€)	Reddito agrario (€)
						Ha	Are	Ca			
	2	10	AB	91-PASCOLO	1		0	67		0,07	0,02
20	2	19	AA	36-ULIVETO	1		14	77		14,49	6,87
	2	19	AB	92-PASCOLO ARB	U		0	63		0,07	0,03
21	2	131		92-PASCOLO ARB	U		5	10		0,53	0,26
22	2	138		36-ULIVETO	4		31	90		12,36	9,06
23	2	230	AA	36-ULIVETO	3		11	8		7,44	3,72
	2	230	AB	91-PASCOLO	1		0	32		0,03	0,01
24	2	329	AA	36-ULIVETO	1		25	87		25,39	12,02
	2	329	AB	91-PASCOLO	1		0	43		0,04	0,01
25	2	347		91-PASCOLO	1		18	40		1,90	0,48
26	3	47	AA	36-ULIVETO	3		18	95		12,72	6,36
	3	47	AB	91-PASCOLO	1		0	55		0,06	0,01
27	3	137	AA	36-ULIVETO	2		37	23		28,84	14,42
	3	137	AB	91-PASCOLO	1		67	7		6,93	1,73
28	3	138	AA	36-ULIVETO	2		1	3		0,80	0,40
	3	138	AB	91-PASCOLO	1		0	18		0,02	0,01
	3	138	AC	279-FABB RURALE			0	9		0,00	0,00
29	3	168	AA	36-ULIVETO	3		2	42		1,62	0,81
	3	168	AB	91-PASCOLO	1		7	78		0,80	0,20
30	3	196	AA	36-ULIVETO	1		18	19		17,85	8,45
	3	196	AB	92-PASCOLO ARB	U		1	61		0,17	0,08
31	3	245	AA	92-PASCOLO ARB	U		0	61		0,06	0,03
	3	245	AB	36-ULIVETO	2	2	54	19		196,92	98,46
32	3	264		91-PASCOLO	1		36	90		3,81	0,95
33	3	266	AA	36-ULIVETO	2		1	8		0,84	0,42
	3	266	AB	92-PASCOLO ARB	U		43	52		4,50	2,25
34	3	270	AA	36-ULIVETO	2		9	80		7,59	3,80
	3	270	AB	91-PASCOLO	1		6	70		0,69	0,17
35	3	271	AA	36-ULIVETO	2		27	26		21,12	10,56
	3	271	AB	91-PASCOLO	1		1	2		0,11	0,03
	3	271	AC	92-PASCOLO ARB	U		2	12		0,22	0,11
36	3	309	AA	91-PASCOLO	1		73	80		7,62	1,91
	3	309	AB	92-PASCOLO ARB	U		23	70		2,45	1,22

## Direzione provinciale di MESSINA

## Ufficio provinciale – Territorio

Particelle catastali aggiornate sulla base del contenuto delle  
dichiarazioni presentate agli Organismi Pagatori nell'anno 2018  
(ai sensi del comma 33 dell'art. 2 del D.L. 3.10.2006, n. 262, convertito con  
modificazioni dalla legge 24.11.2006, n. 286, e successive modificazioni)

Comune di MOTTA D'AFFERMO (Codice nazionale: F773)

TOTALE PARTICELLE: 182

DATI IDENTIFICATIVI				DATI DI CLASSAMENTO							
N.	Foglio	Part	Porz	Qualità	Classe	Superficie (m <sup>2</sup> )			Deduzioni	Reddito dominicale (€)	Reddito agrario (€)
						Ha	Are	Ca			
37	3	310	AA	36-ULIVETO	2		0	41		0,32	0,16
	3	310	AB	91-PASCOLO	1		50	49		5,22	1,30
38	3	312	AA	36-ULIVETO	2		0	30		0,23	0,12
	3	312	AB	91-PASCOLO	1		22	80		2,36	0,59
39	3	313		91-PASCOLO	1		12	80		1,32	0,33
40	3	333	AA	36-ULIVETO	2		0	35		0,27	0,14
	3	333	AB	91-PASCOLO	1		27	15		2,80	0,70
41	3	348	AA	36-ULIVETO	2		1	12		0,87	0,43
	3	348	AB	91-PASCOLO	1		13	58		1,40	0,35
42	3	420		91-PASCOLO	1		36	90		3,81	0,95
43	3	423	AA	36-ULIVETO	4		1	91		0,74	0,54
	3	423	AB	91-PASCOLO	1		36	19		3,74	0,93
44	3	481		91-PASCOLO	1		41	21		4,26	1,06
45	3	489	AA	36-ULIVETO	2		30	82		23,88	11,94
	3	489	AB	92-PASCOLO ARB	U		2	38		0,25	0,12
46	4	35		36-ULIVETO	2		9	49		7,35	3,68
47	4	93		36-ULIVETO	2		4	30		3,33	1,67
48	4	166	AA	36-ULIVETO	2		87	44		67,74	33,87
	4	166	AB	92-PASCOLO ARB	U		0	76		0,08	0,04
49	4	536	AA	36-ULIVETO	2		2	93		2,27	1,13
	4	536	AB	29-VIGNETO	2		0	39		0,31	0,13
50	5	159	AA	36-ULIVETO	2		55	40		42,92	21,46
	5	159	AB	91-PASCOLO	2		1	20		0,06	0,02
51	5	188	AA	36-ULIVETO	1		52	27		51,29	24,30
	5	188	AB	91-PASCOLO	2		0	13		0,01	0,01
52	5	299		91-PASCOLO	2		17	10		0,88	0,26
53	5	311	AA	36-ULIVETO	5		9	18		2,13	2,37
	5	311	AB	91-PASCOLO	2		0	2		0,01	0,01
54	5	314	AA	36-ULIVETO	4		3	10		1,20	0,88
	5	314	AB	91-PASCOLO	2		0	30		0,02	0,01
55	5	333	AA	36-ULIVETO	1		0	72		0,71	0,33
	5	333	AB	91-PASCOLO	2		9	48		0,49	0,15
56	5	339		91-PASCOLO	2		13	90		0,72	0,22



## Direzione provinciale di MESSINA

## Ufficio provinciale – Territorio

Particelle catastali aggiornate sulla base del contenuto delle  
dichiarazioni presentate agli Organismi Pagatori nell'anno 2018  
(ai sensi del comma 33 dell'art. 2 del D.L. 3.10.2006, n. 262, convertito con  
modificazioni dalla legge 24.11.2006, n. 286, e successive modificazioni)

Comune di MOTTA D'AFFERMO (Codice nazionale: F773)

TOTALE PARTICELLE: 182

DATI IDENTIFICATIVI				DATI DI CLASSAMENTO							
N.	Foglio	Part	Porz	Qualità	Classe	Superficie (m <sup>2</sup> )			Deduzioni	Reddito dominicale (€)	Reddito agrario (€)
						Ia	Are	Ca			
57	5	341		36-ULIVETO	2		42	70		33,08	16,54
58	5	357	AA	36-ULIVETO	3		30	13		20,23	10,11
	5	357	AB	91-PASCOLO	2		2	87		0,15	0,04
59	5	390	AA	36-ULIVETO	4		6	33		2,45	1,80
	5	390	AB	91-PASCOLO	2		1	47		0,08	0,02
60	5	394	AA	36-ULIVETO	1		10	17		9,98	4,73
	5	394	AB	3-SEMIN ARBOR	1		1	23		0,67	0,19
61	5	406	AA	36-ULIVETO	3		6	53		4,38	2,19
	5	406	AB	91-PASCOLO	2		0	47		0,02	0,01
62	5	410	AA	36-ULIVETO	4		11	19		4,33	3,18
	5	410	AB	91-PASCOLO	2		0	1		0,01	0,01
63	5	480	AA	36-ULIVETO	3		10	67		7,16	3,58
	5	480	AB	92-PASCOLO ARB	U		0	13		0,01	0,01
64	5	654	AA	36-ULIVETO	1		28	54		28,01	13,27
	5	654	AB	92-PASCOLO ARB	U		0	66		0,07	0,03
65	6	149		36-ULIVETO	4		6	90		2,67	1,96
66	6	243	AA	36-ULIVETO	3		0	39		0,26	0,13
	6	243	AB	91-PASCOLO	1		39	51		4,08	1,02
67	6	276		91-PASCOLO	1		32	80		3,39	0,85
68	6	279		91-PASCOLO	1		9	0		0,93	0,23
69	6	285	AA	36-ULIVETO	2		39	20		30,37	15,18
	6	285	AB	92-PASCOLO ARB	U		0	20		0,02	0,01
70	6	513		36-ULIVETO	3		17	30		11,62	5,81
71	8	11	AA	36-ULIVETO	3		21	10		14,17	7,08
	8	11	AB	92-PASCOLO ARB	U		0	20		0,02	0,01
72	8	27	AA	36-ULIVETO	3		5	91		3,97	1,98
	8	27	AB	91-PASCOLO	2		9	49		0,49	0,15
73	8	28	AA	36-ULIVETO	3		6	44		4,32	2,16
	8	28	AB	91-PASCOLO	2		3	66		0,19	0,06
74	8	29	AA	36-ULIVETO	3		7	42		4,98	2,49
	8	29	AB	91-PASCOLO	2		3	58		0,18	0,06
75	8	31		36-ULIVETO	3		2	60		1,75	0,87
76	8	58	AA	36-ULIVETO	3		16	97		11,39	5,70

## Direzione provinciale di MESSINA

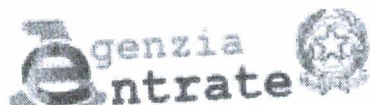
## Ufficio provinciale - Territorio

Particelle catastali aggiornate sulla base del contenuto delle  
dichiarazioni presentate agli Organismi Pagatori nell'anno 2018  
(ai sensi del comma 33 dell'art. 2 del D.L. 3.10.2006, n. 262, convertito con  
modificazioni dalla legge 24.11.2006, n. 286, e successive modificazioni)

Comune di MOTTA D'AFFERMO (Codice nazionale: F773)

TOTALE PARTICELLE: 182

DATI IDENTIFICATIVI				DATI DI CLASSAMENTO							Reddito domenicale (€)	Reddito agrario (€)
N.	Foglio	Part.	Parz.	Ortofa	Classe	Superficie (mq)		Deduzioni				
						Ha	Are	Cm				
	8	58	AB	91-PASCOLO	2		22	73			1,18	0,36
77	8	59		91-PASCOLO	2		2	70			0,14	0,04
78	8	70	AA	36-ULIVETO	3		0	89			0,60	0,20
	8	70	AB	91-PASCOLO	2		54	83			2,83	0,85
	8	70	AC	3-SEMIN ARBOP	2		6	17			2,23	0,57
79	8	72		91-PASCOLO	2		13	90			0,79	0,21
80	8	110		91-PASCOLO	2		13	70			0,71	0,21
81	8	127		91-PASCOLO	2		19	75			0,66	0,20
82	8	255		91-PASCOLO	2		74	93			3,87	1,13
83	8	258		91-PASCOLO	2		4	81			0,24	0,07
84	8	284		36-ULIVETO	3		2	73			1,54	0,77
85	8	308	AA	1-SEMINATIVO	3		59	27			12,43	7,04
	8	308	AB	36-ULIVETO	3		6	73			4,52	2,26
	8	308	AC	91-PASCOLO	2		0	75			0,06	0,01
86	8	312		91-PASCOLO	2		7	70			0,78	0,15
87	8	332	AA	36-ULIVETO	3		2	8			2,05	1,02
	8	332	AB	91-PASCOLO	2		15	65			0,81	0,24
88	8	333	AA	36-ULIVETO	3		5	97			4,01	2,00
	8	333	AB	91-PASCOLO	2		8	15			0,42	0,13
89	8	439	AA	36-ULIVETO	2	1	35	54			259,94	129,97
	8	439	AB	91-PASCOLO	2		2	39			0,12	0,04
	8	439	AC	92-PASCOLO ARB	U		15	43			1,59	0,80
90	9	42		36-ULIVETO	3		64	9			42,97	21,45
91	9	172	AA	36-ULIVETO	3		6	9			4,06	2,03
	9	172	AB	74-NOCCIOLETO	1		0	36			0,10	0,07
92	9	241		36-ULIVETO	3		3	6			2,01	1,01
93	9	382		91-PASCOLO	2		7	80			0,40	0,12
94	9	383		91-PASCOLO	2		3	60			0,19	0,06
95	9	384	AA	36-ULIVETO	3		1	17			0,97	0,46
	9	384	AB	91-PASCOLO	2		3	9			0,16	0,05
96	9	507		91-PASCOLO	2		3	0			0,15	0,05
97	9	508		91-PASCOLO	2		19	11			0,88	0,26
98	9	552		91-PASCOLO	2		5	50			0,27	0,07



Direzione provinciale di MESSINA

Ufficio provinciale – Territorio

Particelle catastali aggiornate sulla base del contenuto delle  
dichiarazioni presentate agli Organismi Pagatori nell'anno 2018  
(ai sensi del comma 33 dell'art. 2 del D.L. 3.10.2006, n. 262, convertito con  
modificazioni dalla legge 24.11.2006, n. 286, e successive modificazioni)

Comune di MOTTA D'AFFERMO (Codice nazionale: F773)

TOTALE PARTICELLE: 182

DATI IDENTIFICATIVI				DATI DI CLASSAMENTO							
N.	Foglio	Part	Porz	Qualità	Classe	Superficie (m <sup>2</sup> )			Deduzioni	Reddito dominiale (€)	Reddito agrario (€)
						Ha	Are	Ca			
										0,26	0,08
99	9	773		91-PASCOLO	2		5	0		2,45	1,23
100	9	873		36-ULIVETO	3		3	65		17,52	8,76
101	9	885		36-ULIVETO	3		26	9		0,21	0,11
102	10	9	AA	36-ULIVETO	3		0	32		2,44	0,73
	10	9	AB	91-PASCOLO	2		47	28		2,32	1,16
103	10	15	AA	36-ULIVETO	2		3	0		0,59	0,18
	10	15	AB	91-PASCOLO	2		11	40		0,14	0,07
104	10	16	AA	36-ULIVETO	2		0	18		0,43	0,13
	10	16	AB	91-PASCOLO	2		8	32		0,85	0,25
105	10	115		91-PASCOLO	2		16	40		0,49	0,27
106	10	168		93-PASC CESPUG	U		10	50		9,88	4,94
107	10	395	AA	36-ULIVETO	2		12	76		2,23	0,85
	10	395	AB	29-VIGNETO	1		2	54		46,33	23,16
108	10	441		36-ULIVETO	2		59	80		61,83	29,29
109	10	489	AA	36-ULIVETO	1		63	1		0,03	0,01
	10	489	AB	92-PASCOLO ARB	U		0	29		13,43	6,71
110	10	524	AA	36-ULIVETO	2		17	33		0,02	0,01
	10	524	AB	91-PASCOLO	2		0	37		34,77	17,38
111	10	539	AA	36-ULIVETO	2		44	88		0,01	0,01
	10	539	AB	91-PASCOLO	2		0	6		89,62	44,81
112	11	141	AA	36-ULIVETO	2	1	15	68		0,04	0,02
	11	141	AB	92-PASCOLO ARB	U		0	42		0,75	0,19
113	11	197		91-PASCOLO	1		7	30		0,83	0,21
114	11	198		91-PASCOLO	1		8	0		0,36	0,09
115	11	308		91-PASCOLO	1		3	50		3,32	0,83
116	11	315		91-PASCOLO	1		32	10		1,60	0,40
117	11	320		91-PASCOLO	1		15	50		1,75	0,44
118	11	322		91-PASCOLO	1		16	90		1,67	0,42
119	11	324		91-PASCOLO	1		16	20		2,10	0,52
120	11	398		91-PASCOLO	1		20	30		0,80	0,20
121	11	401		91-PASCOLO	1		7	70		1,91	0,48
122	11	405		91-PASCOLO	1		18	50		0,33	0,08
123	11	476		91-PASCOLO	1		3	20			

## Direzione provinciale di MESSINA

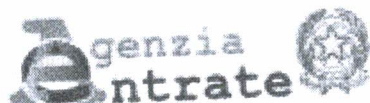
## Ufficio provinciale – Territorio

**Particelle catastali aggiornate sulla base del contenuto delle  
dichiarazioni presentate agli Organismi Pagatori nell'anno 2018  
(ai sensi del comma 33 dell'art. 2 del D.L. 3.10.2006, n. 262, convertito con  
modificazioni dalla legge 24.11.2006, n. 286, e successive modificazioni)**

**Comune di MOTTA D'AFFERMO (Codice nazionale: F773)**

**TOTALE PARTICELLE: 182**

DATI IDENTIFICATIVI				DATI DI CLASSAMENTO							
N.	Foglio	Part	Porz	Qualità	Classe	Superficie (m <sup>2</sup> )			Deduzioni	Reddito dominicale (€)	Reddito agrario (€)
						Ha	Are	Ca			
124	11	568		91-PASCOLO	1		18	60		1,92	0,48
125	11	680		91-PASCOLO	1		6	60		0,68	0,17
126	11	696		91-PASCOLO	1		8	40		0,87	0,22
127	13	282	AA	91-PASCOLO	1		19	17		1,98	0,50
	13	282	AB	92-PASCOLO ARB	U		1	13		0,12	0,06
128	13	517	AA	97-BOSCO CEDUO	U		13	11		3,05	1,15
	13	517	AB	91-PASCOLO	1		0	52		0,05	0,01
	13	517	AC	92-PASCOLO ARB	U		0	7		0,01	0,01
129	13	585	AA	91-PASCOLO	1		5	19		0,54	0,13
	13	585	AB	92-PASCOLO ARB	U		15	96		1,65	0,82
130	13	847	AA	91-PASCOLO	1		3	40		0,35	0,09
	13	847	AB	92-PASCOLO ARB	U		0	46		0,05	0,02
	13	847	AC	1-SEMINATIVO	3		2	19		0,34	0,19
131	14	4	AA	36-ULIVETO	3		2	62		1,76	0,88
	14	4	AB	92-PASCOLO ARB	U		0	58		0,06	0,03
132	14	10	AA	36-ULIVETO	3		17	63		11,84	5,92
	14	10	AB	92-PASCOLO ARB	U		0	47		0,05	0,02
133	14	85		92-PASCOLO ARB	U		16	90		1,75	0,87
134	14	271		92-PASCOLO ARB	U		1	60		0,17	0,08
135	14	272	AA	36-ULIVETO	3		6	68		4,48	2,24
	14	272	AB	92-PASCOLO ARB	U		0	12		0,01	0,01
136	14	303		91-PASCOLO	1		8	20		0,85	0,21
137	14	349	AA	91-PASCOLO	1		32	85		3,39	0,85
	14	349	AB	92-PASCOLO ARB	U		2	55		0,26	0,13
138	14	381	AA	36-ULIVETO	3		10	29		6,91	3,45
	14	381	AB	91-PASCOLO	1		0	11		0,01	0,01
139	14	401	AA	36-ULIVETO	3		13	67		9,18	4,59
	14	401	AB	91-PASCOLO	1		1	33		0,14	0,03
140	14	412	AA	36-ULIVETO	3		6	26		4,20	2,10
	14	412	AB	91-PASCOLO	1		1	84		0,19	0,05
141	14	413	AA	36-ULIVETO	3		5	7		3,40	1,70
	14	413	AB	91-PASCOLO	1		3	93		0,41	0,10
142	14	527	AA	36-ULIVETO	2		24	84		19,24	9,62



Direzione provinciale di MESSINA

Ufficio provinciale – Territorio

Particelle catastali aggiornate sulla base del contenuto delle  
dichiarazioni presentate agli Organismi Pagatori nell'anno 2018  
(ai sensi del comma 33 dell'art. 2 del D.L. 3.10.2006, n. 262, convertito con  
modificazioni dalla legge 24.11.2006, n. 286, e successive modificazioni)

Comune di MOTTA D'AFFERMO (Codice nazionale: F773)

TOTALE PARTICELLE: 182

DATI IDENTIFICATIVI				DATI DI CLASSAMENTO							
N.	Foglio	Part	Porz	Qualità	Classe	Superficie (m <sup>2</sup> )			Deduzioni	Reddito dominicale (€)	Reddito agrario (€)
						Ha	Are	Ca		0,01	0,01
	14	527	AB	92-PASCOLO ARB	U		0	4			
143	15	58	AA	36-ULIVETO	2		0	2		0,02	0,01
	15	58	AB	91-PASCOLO	1		0	58		0,06	0,01
	15	58	AC	92-PASCOLO ARB	U		15	30		1,58	0,79
144	15	64	AA	91-PASCOLO	1		0	18		0,02	0,01
	15	64	AB	92-PASCOLO ARB	U		2	19		0,23	0,11
	15	64	AC	1-SEMINATIVO	3		0	33		0,05	0,03
145	15	142	AA	91-PASCOLO	1		0	21		0,02	0,01
	15	142	AB	1-SEMINATIVO	3		0	11		0,02	0,01
146	15	164		91-PASCOLO	1		3	90		0,40	0,10
147	15	216	AA	36-ULIVETO	2		3	14		2,43	1,22
	15	216	AB	91-PASCOLO	1		13	16		1,36	0,34
148	15	249	AA	36-ULIVETO	2		14	55		11,27	5,64
	15	249	AB	91-PASCOLO	1		1	88		0,19	0,05
	15	249	AC	1-SEMINATIVO	2		5	57		1,44	0,72
149	15	252	AA	1-SEMINATIVO	2		19	76		5,10	2,55
	15	252	AB	36-ULIVETO	2		3	31		2,56	1,28
	15	252	AC	91-PASCOLO	1		2	2		0,21	0,05
	15	252	AD	92-PASCOLO ARB	U		0	1		0,01	0,01
150	15	253	AA	3-SEMIN ARBOR	3		10	52		3,80	0,98
	15	253	AB	36-ULIVETO	2		0	81		0,63	0,31
	15	253	AC	91-PASCOLO	1		2	57		0,27	0,07
151	15	255	AA	36-ULIVETO	2		8	89		6,89	3,44
	15	255	AB	91-PASCOLO	1		0	2		0,01	0,01
	15	255	AC	1-SEMINATIVO	2		2	9		0,54	0,27
152	15	271		91-PASCOLO	1		3	60		0,37	0,09
153	15	277	AA	91-PASCOLO	1		2	64		0,27	0,07
	15	277	AB	1-SEMINATIVO	3		1	36		0,21	0,12
154	15	344		91-PASCOLO	1		0	58		0,06	0,01
155	15	403	AA	36-ULIVETO	2		9	2		6,99	3,49
	15	403	AB	91-PASCOLO	1		1	8		0,11	0,03
156	15	510	AA	36-ULIVETO	2		0	17		0,13	0,07
	15	510	AB	91-PASCOLO	1		8	83		0,91	0,23

## Direzione provinciale di MESSINA

## Ufficio provinciale – Territorio

**Particelle catastali aggiornate sulla base del contenuto delle dichiarazioni presentate agli Organismi Pagatori nell'anno 2018 (ai sensi del comma 33 dell'art. 2 del D.L. 3.10.2006, n. 262, convertito con modificazioni dalla legge 24.11.2006, n. 286, e successive modificazioni)**

**Comune di MOTTA D'AFFERMO (Codice nazionale: F773)**

**TOTALE PARTICELLE: 182**

DATI IDENTIFICATIVI				DATI DI CLASSAMENTO							
N.	Foglio	Part	Porz	Qualità	Classe	Superficie (m <sup>2</sup> )			Deduzioni	Reddito dominicale (€)	Reddito agrario (€)
						Ha	Are	Ca			
157	15	535		91-PASCOLO	1		27	0		2,79	0,70
158	15	607	AA	91-PASCOLO	1		11	27		1,16	0,29
	15	607	AB	92-PASCOLO ARB	U		0	1		0,01	0,01
	15	607	AC	1-SEMINATIVO	3		1	42		0,22	0,12
159	15	799	AA	91-PASCOLO	1		4	11		0,42	0,11
	15	799	AB	1-SEMINATIVO	2		1	51		0,39	0,19
160	16	37	AA	36-ULIVETO	2		2	46		1,91	0,95
	16	37	AB	91-PASCOLO	1		7	12		0,74	0,18
	16	37	AC	3-SEMIN ARBOR	3		0	72		0,26	0,07
161	16	38	AA	36-ULIVETO	2		38	37		29,72	14,86
	16	38	AB	91-PASCOLO	1		7	19		0,74	0,19
	16	38	AC	92-PASCOLO ARB	U		3	39		0,35	0,18
	16	38	AD	3-SEMIN ARBOR	2		4	45		1,84	0,57
162	16	40	AA	91-PASCOLO	1		83	35		8,61	2,15
	16	40	AB	92-PASCOLO ARB	U		0	15		0,02	0,01
163	16	41	AA	36-ULIVETO	2		28	52		22,09	11,05
	16	41	AB	91-PASCOLO	1		23	13		2,39	0,60
	16	41	AC	92-PASCOLO ARB	U		1	32		0,14	0,07
	16	41	AD	1-SEMINATIVO	1		5	23		2,16	0,68
164	16	42		91-PASCOLO	1		86	90		8,98	2,24
165	16	45	AA	91-PASCOLO	1		13	75		1,42	0,36
	16	45	AB	92-PASCOLO ARB	U		4	75		0,49	0,25
166	16	50		91-PASCOLO	1		53	0		5,47	1,37
167	16	57	AA	36-ULIVETO	2		3	90		3,02	1,51
	16	57	AB	91-PASCOLO	1		0	20		0,02	0,01
168	16	64	AA	36-ULIVETO	2		9	95		7,71	3,85
	16	64	AB	91-PASCOLO	1		18	15		1,87	0,47
169	16	65		92-PASCOLO ARB	U		1	33		0,14	0,07
170	16	91		91-PASCOLO	1		14	20		1,47	0,37
171	17	12		91-PASCOLO	2		8	0		0,41	0,12
172	17	13		91-PASCOLO	2		1	90		0,10	0,03
173	17	14		91-PASCOLO	2		26	40		1,36	0,41
174	17	21	AA	91-PASCOLO	2		2	40		0,12	0,04

## Direzione provinciale di MESSINA

## Ufficio provinciale – Territorio

**Particelle catastali aggiornate sulla base del contenuto delle  
dichiarazioni presentate agli Organismi Pagatori nell'anno 2018  
(ai sensi del comma 33 dell'art. 2 del D.L. 3.10.2006, n. 262, convertito con  
modificazioni dalla legge 24.11.2006, n. 286, e successive modificazioni)**

**Comune di MOTTA D'AFFERMO (Codice nazionale: F773)**

**TOTALE PARTICELLE: 182**

DATI IDENTIFICATIVI				DATI DI CLASSAMENTO							
N.	Foglio	Part	Porz	Qualità	Classe	Superficie (m <sup>2</sup> )			Deduzioni	Reddito dominicale (€)	Reddito agrario (€)
						Ha	Are	Ca			
	17	21	AB	1-SEMINATIVO	1		0	20		0,08	0,03
175	17	58	AA	36-ULIVETO	3		20	23		13,58	6,79
	17	58	AB	91-PASCOLO	2		57	67		2,98	0,89
176	17	192		91-PASCOLO	2		29	0		1,50	0,45
177	17	193		91-PASCOLO	2		3	70		0,19	0,06
178	17	224		91-PASCOLO	2		15	20		0,79	0,24
179	17	238		91-PASCOLO	2		7	80		0,40	0,12
180	17	259	AA	36-ULIVETO	3		53	42		35,87	17,93
	17	259	AB	91-PASCOLO	2		30	25		1,56	0,47
	17	259	AC	1-SEMINATIVO	2		4	41		1,14	0,57
181	18	12		91-PASCOLO	2		8	36		0,43	0,13
182	18	28		91-PASCOLO	2		2	70		0,14	0,04